

Voir les sources bibliographiques dans l'article consacré au mégalithisme.

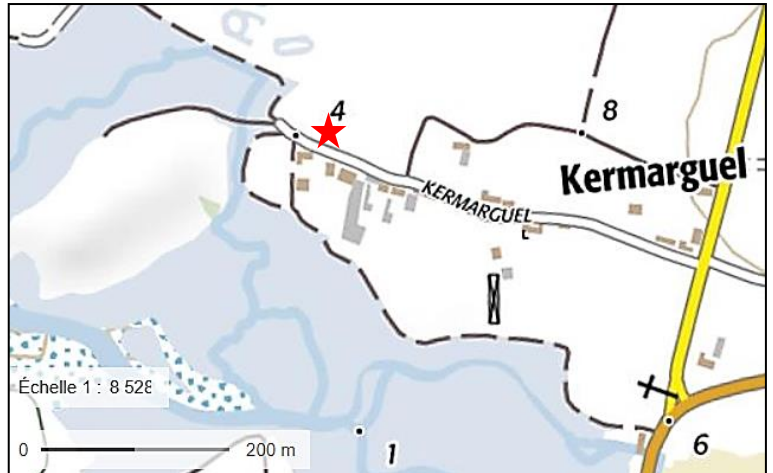
Kermarguel se trouve à 2,5 km à l'ouest de Kerlouan et à 1 km au nord-est de Guissény.

Menhir détruit, Kermarguel

Au début du XX^{ème} siècle ce menhir de 2 m de haut pour 0,75 m à 0,90 m de large était encastré dans un talus (CHATELLIER 1907 ; DEVOIR 1913 ; GUENIN 1913).

Contrairement à ce qu'indiquent certaines sources (carte archéologique SRA Rennes), ce menhir n'a pas été replanté dans un jardin lors de la construction de la maison située dans la parcelle, mais déplacé et abandonné sur une grève proche lors de la réfection de la route, vraisemblablement vers 1944-45 (SPARFEL, PAILLER & alii 2009).

« A côté de ce menhir se trouve un second bloc de 0,91 m, qui n'a pas les mêmes dimensions en largeur (0,45 m). Ce n'est donc pas un morceau du menhir, et très vraisemblablement, il faut en faire le reste d'un petit alignement aboutissant au grand menhir de 1,90 m » (GUENIN 1912). Cette observation n'est pas confirmée.



Menhir détruit de Kermarguel, Kerlouan.



Le menhir détruit de Kermarguel, Kerlouan, photo de A. Devoir, début XX^{ème} siècle (in SPARFEL, PAILLER & alii 2009).

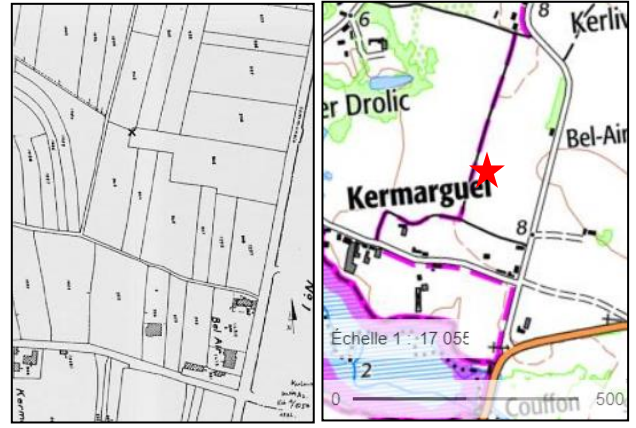


Bénard Le Pontois situe ce menhir à Kerlouan, sans plus de précisions. Est-ce le menhir de Kermarguel ? (BENARD LE PONTOIS 1929).

Deux allées couvertes détruites, Kermarguel

« P. du Chatellier (1907) mentionne **deux dolmens en ruines**. Grâce à Devoir (1913), nous disposons de plusieurs photographies et d'une description détaillée :

1 - "Au Nord-Ouest du village de Langerch, près Kermarguel (2 k,7 au S.82°O. du clocher) un dolmen en ruines [...] de dimensions considérables paraît avoir été orienté N.50°O. - S.50°O.E. ; [... il] montre encore des supports très importants et une table effondrée [...] vers l'Est (Une dalle perpendiculaire à la direction générale semble avoir été commune à deux chambres, comme au Cosquer.); des blocs alignés à huit et dix m dans l'Ouest et le S.E., donnent à penser que ce monument était très complexe et de grand développement ».



Allée couverte détruite de Kermarguel, Kerlouan (carte de gauche in SPARFEL & alii 2005).

2 - « [...] un autre, encore visible il y a quelques années, a maintenant presque entièrement disparu : il se trouve à 60 m dans le S.50°E. du premier ».

En 2005, SPARFEL écrivait : « En fonction de ces indications, d'anciens clichés et des observations de B. Grall (communication personnelle), le monument **partiellement préservé** (c'est moi qui souligne) peut être considéré comme une allée couverte » (SPARFEL & alii 2005). Mais il écrivait en 2009 : « Grâce aux photographies d'A. Devoir, on peut penser qu'il s'agissait d'une allée couverte **dont les vestiges ont aujourd'hui totalement disparu** (c'est moi qui souligne). La nature du second monument est inconnue » (SPARFEL ; PAILLER & alii 2009).

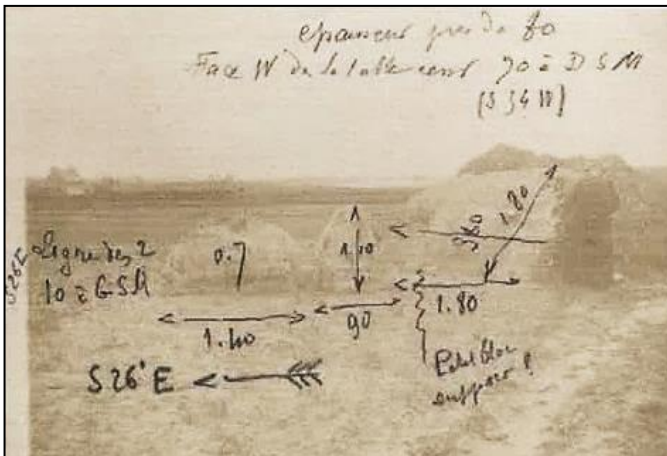
Une fois de plus nous sommes confrontés, dans les très anciennes publications, à l'imprécision des localisations géographiques et aux variations de noms donnés. Je confirme qu'en juillet 2021 et mai 2022 il ne reste aucune trace de ces 2 allées couvertes dans les champs entièrement nettoyés.



Allée couverte de Kermarguel, Kerlouan, photo A. Devoir début XX^{ème} siècle (in SPARFEL, PAILLER & alii 2009). Vue du sud-ouest.



A la recherche des allées couvertes dans les champs avec Christian Abaléa. La seule trace de talus restant.



Vue de l'est.



Vue de l'ouest.